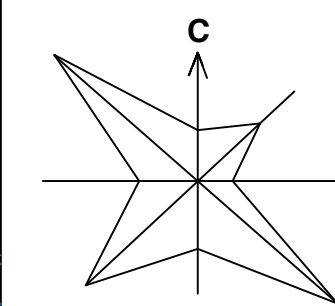


# ПЛАН ГЕНЕРАЛНЕ РЕГУЛАЦИЈЕ НАСЕЉА БАЧКА ТОПОЛА



- НАЦРТ ПЛАНА -



P=1:10000

## ВОДНА И КОМУНАЛНА ИНФРАСТРУКТУРА

- ПОСТРОЈЕЊЕ ЗА ПРИПРЕМУ ВОДЕ ЗА ПИЋЕ
- ПОСТОЈЕЋИ БУНАРИ
- ТЕРМАЛНА БУШОТИНА
- I ЗОНА И II ЗОНА САНИТАРНЕ ЗАШТИТЕ
- III ЗОНА САНИТАРНЕ ЗАШТИТЕ
- ПОСТОЈЕЋА ВОДОВОДНА МРЕЖА
- ПЛАНИРАНА РЕКОНСТРУКЦИЈА ВОДОВОДНЕ МРЕЖЕ
- ЦРПНА СТАНИЦА - постојећа
- ЦРПНА СТАНИЦА - планирана
- МРЕЖА КАНАЛИЗАЦИЈЕ ОТПАДНИХ ВОДА - постојећа
- МРЕЖА КАНАЛИЗАЦИЈЕ ОТПАДНИХ ВОДА - планирана
- МРЕЖА КАНАЛИЗАЦИЈЕ АТМОСФЕРСКИХ ВОДА
- ЛЕЖИШТЕ ПОДЗЕМНИХ ВОДА СА ОВЕРЕНИМ РЕЗЕРВАМА
- ИСТРАЖНИ ПРОСТОР ПОДЗЕМНИХ ВОДА
- АКУМУЛАЦИОНО ЈЕЗЕРО
- РЕКА КРИВАЈА
- КАНАЛИ
- ПЛАНИРАНА ГРАНИЦА ГРАЂЕВИНСКОГ ПОДРУЧЈА НАСЕЉА
- ГРАНИЦА ОБУХВАТА ПЛАНА

НОСИЛАЦ ИЗРАДЕ ПЛАНА	 <b>ОПШТИНА: БАЧКА ТОПОЛА</b>	Печат и потпис:
ОБРАТИВАЧ	 <b>ЈП "ЗАВОД ЗА УРБАНИЗАМ ВОЈВОДИНЕ"</b> ВД ДИРЕКТОРА: ПРЕДРАГ КНЕЖЕВИЋ, дипл.правник ПОМОЋНИК ДИРЕКТОРА: мр ВЛАДИМИР ПИХЛЕР, дипл.инж.арх.	Печат и потпис:
НАЗИВ ПЛАНА	<b>ПЛАН ГЕНЕРАЛНЕ РЕГУЛАЦИЈЕ НАСЕЉА БАЧКА ТОПОЛА</b>	
НАЗИВ КАРТЕ	<b>ВОДНА И КОМУНАЛНА ИНФРАСТРУКТУРА</b>	
ОДГОВОРНИ УРБАНИСТА	ЈЕЛЕНА ЈОВИЋ, дипл.инж.арх.	Печат и потпис:
САРАДНИЦИ	БРАНКО МИЛОВАНОВИЋ, дипл.инж.мелио. ДУШКО ЂОКОВИЋ, техн.	
Е- 2692	Размера: 1 : 10000	Датум: октобар 2023. Број листа: <b>2.5</b>